



**PROGETTO ESECUTIVO**  
**RIQUALIFICAZIONE LUNGO LA S.P. 42 E MESSA IN SICUREZZA**  
**DALLA PROG.VA Km 99+440 ALLA PROG.VA Km 105+035,**  
**SOTTESA DALLA NUOVA VARIANTE, NEI COMUNI DI SELLERO,**  
**CEDEGOLO E BERZO DEMO, E LUNGO LA S.P. 6 NEI COMUNI DI**  
**CEVO E SAVIORE DELL'ADAMELLO**

LOTTO 1  
Atto anche al superamento delle barriere architettoniche

Elaborato n. <b>GS1</b>	TRATTO NEL COMUNE DI SELLERO		Scala 1:200
	PLANIMETRIA DI PROGETTO SU RILIEVO - Tratto Sellero: progr. Km 99+440 - Km 99+610		
Aggiornamenti	DATA	OGGETTO	
IL PROGETTISTA Ing. Landrini Girolamo		IL RESPONSABILE DEL PROCEDIMENTO	
Elaborazione dati e stesura progetto: STUDIO LANDRINI Via Carlo Tassara n°4 Breno (BS) Tel. e fax 0364/21076 e-mail: landrini@LANDRINIGIROLAMO.191.it			

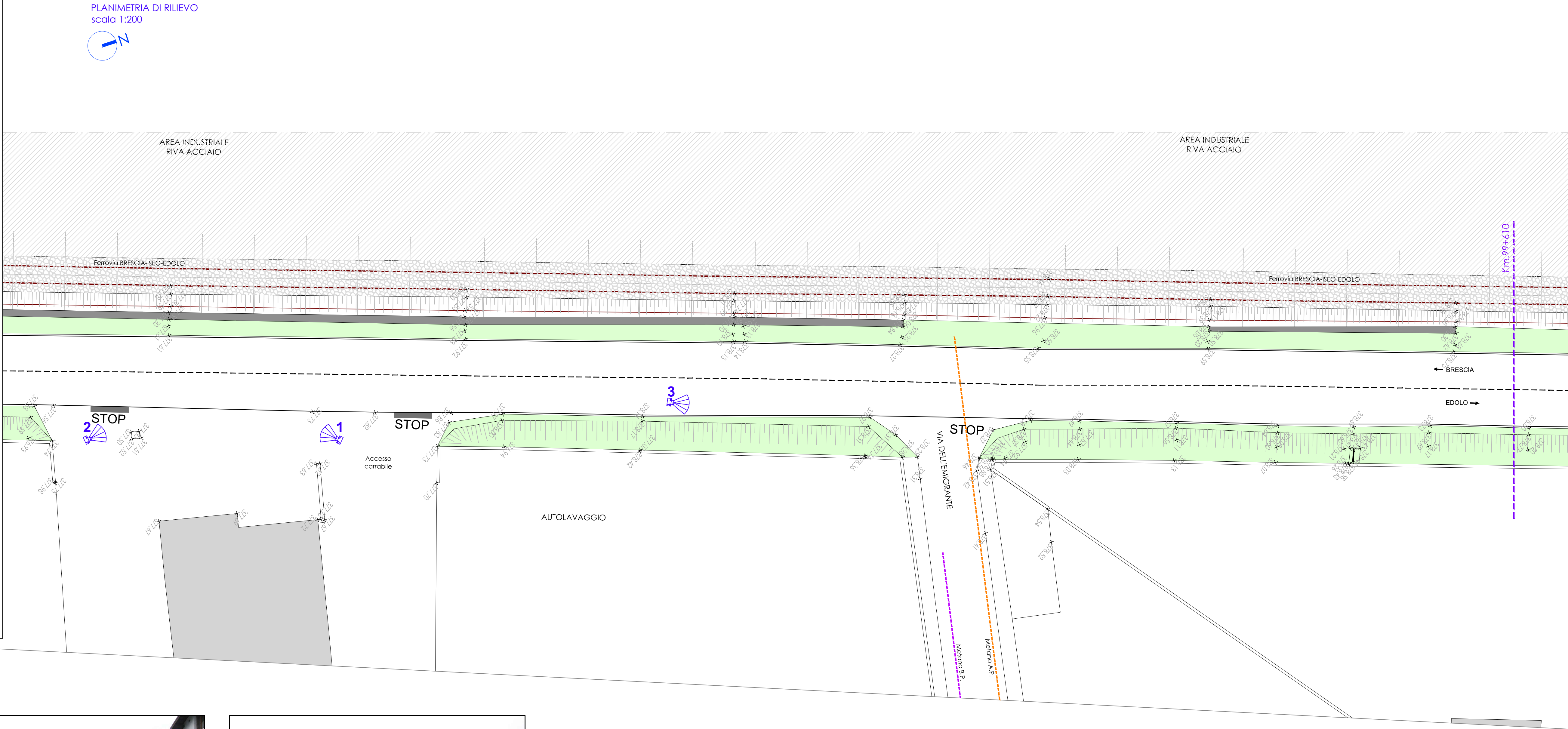


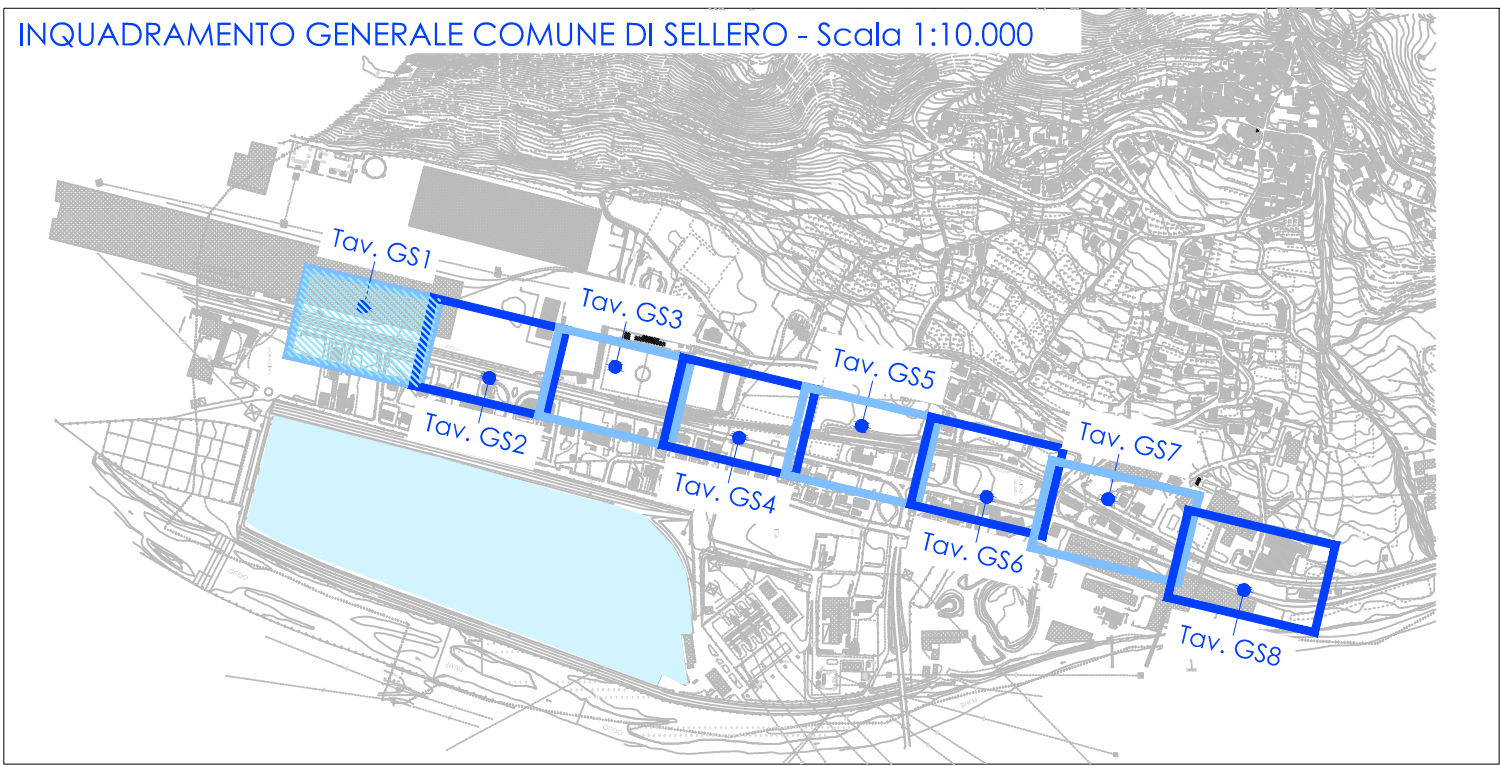
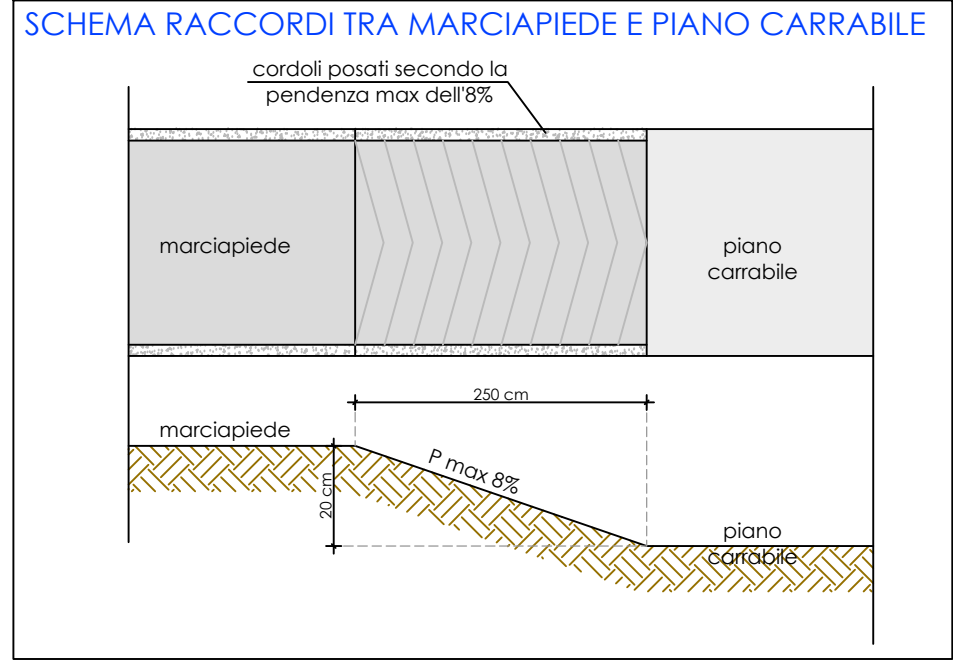
Foto tav. GS1 n° 1



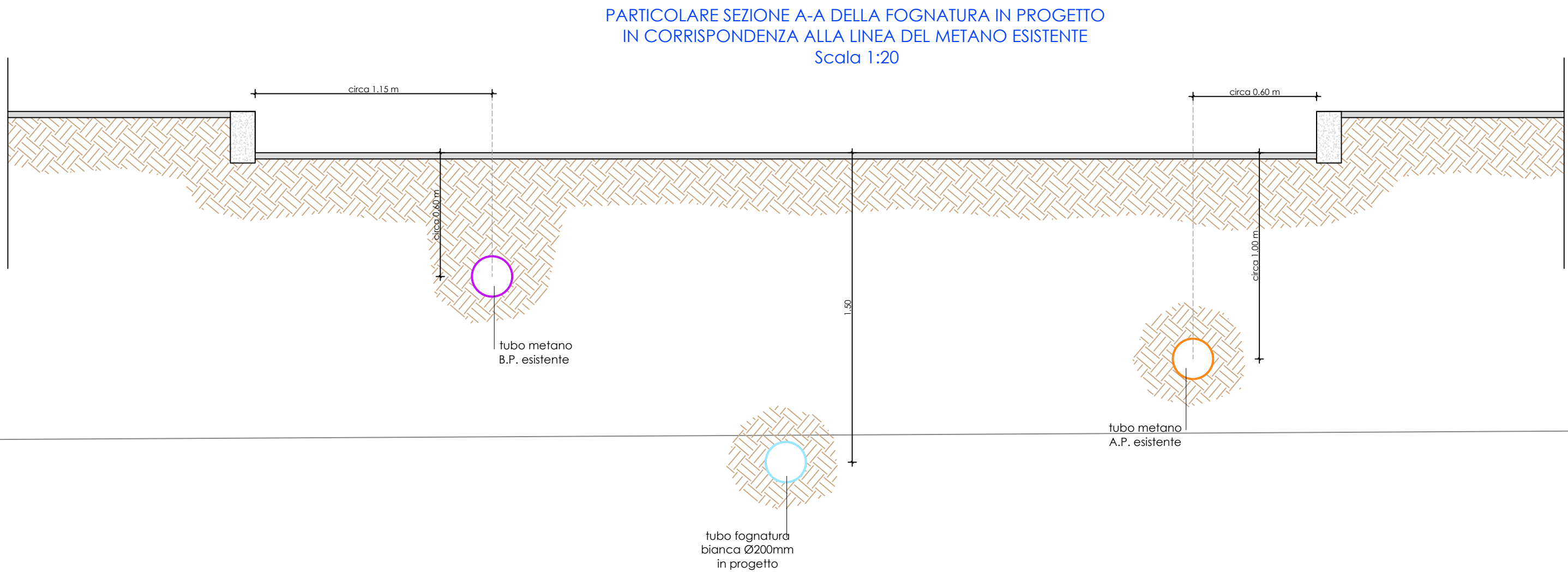
Foto tav. GS1 n° 2



Foto tav. GS1 n° 3



- LEGENDA: Opere da realizzare**
- Nuovo cordolo in cemento
  - Cavidotto interrato illuminazione pubblica
  - Smaltimento acque bianche
  - Rampa d'accesso ai marciapiedi
  - Nuova aiuola
  - Nuovo marciapiede
  - Nuovo guard rail
  - Nuovo punto luce
  - Vista fotografica



PLANIMETRIA DI PROGETTO SU RILIEVO  
scala 1:200

